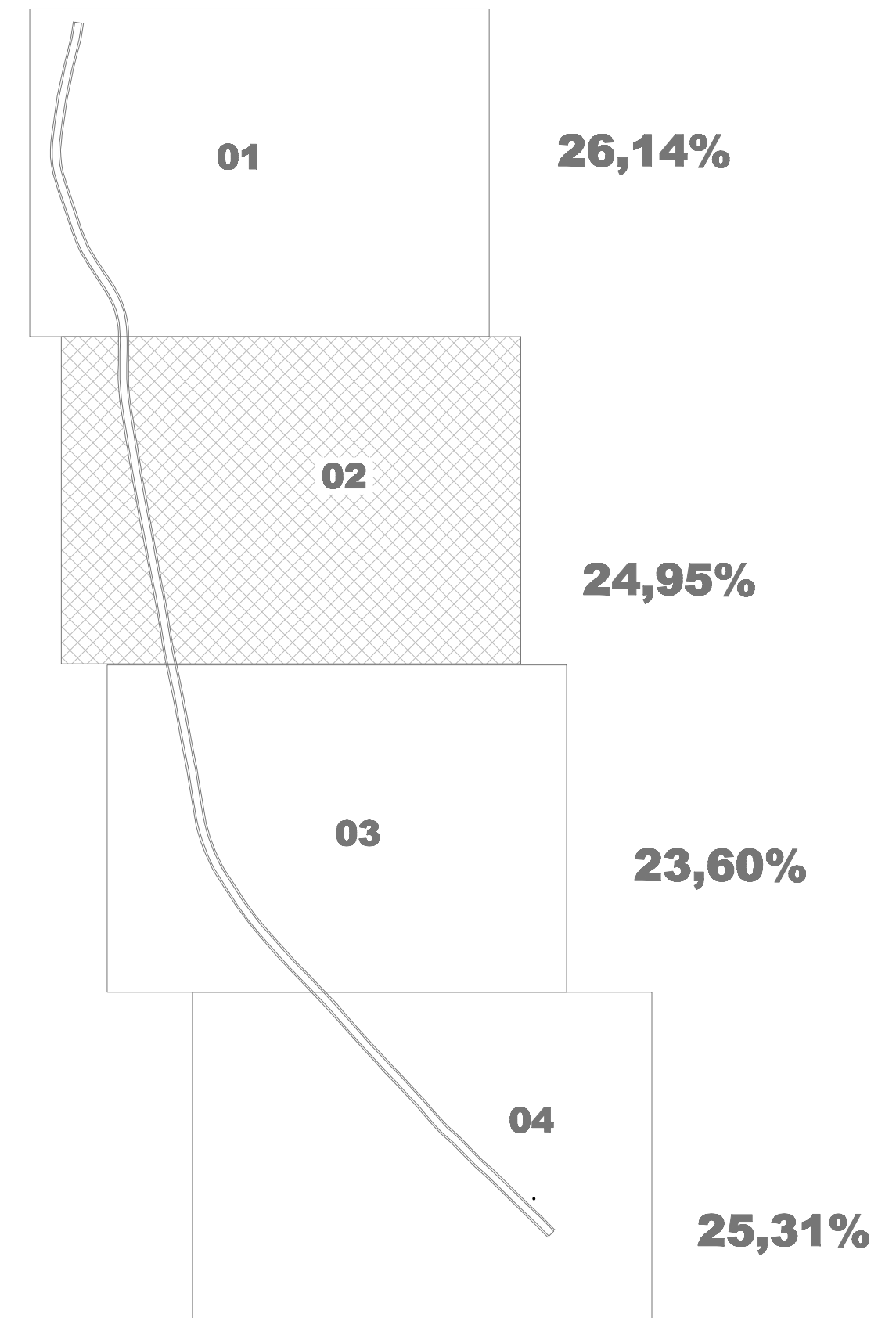

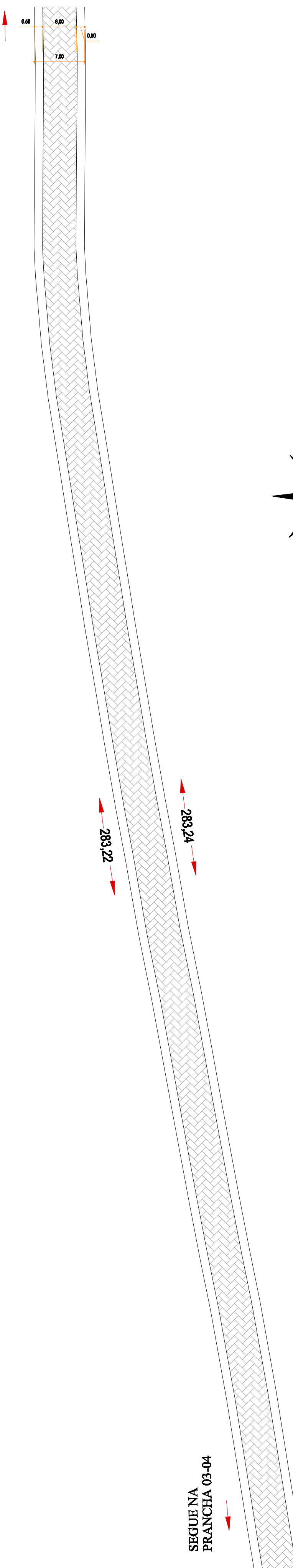


VEM DA  
FRANCHA 01-04

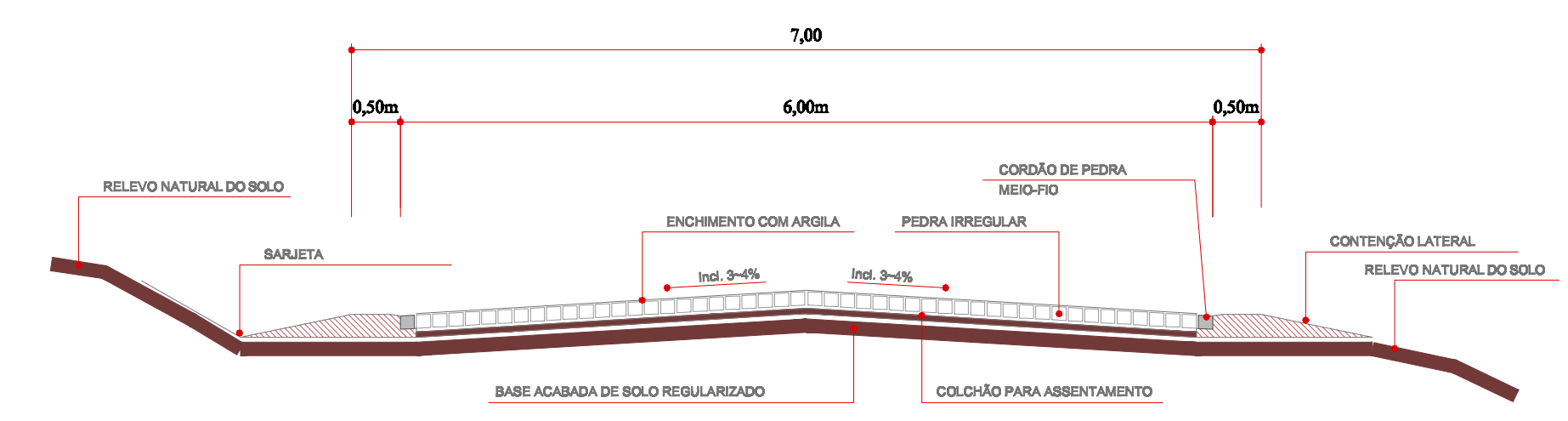


**LOCALIZAÇÃO DO TRECHO**

Sem Escala



**DISTÂNCIA ATÉ INÍCIO DO TRECHO**  
8,8 Km



**SECÇÃO TRANSVERSAL PAVIMENTAÇÃO**

SEM ESCALA

**PLANTA PAVIMENTAÇÃO**

ÁREA = 7.200,02 m<sup>2</sup>  
Escala: 1/500

PREFEITURA MUNICIPAL <b>MUNICÍPIO DE CAPANEMA</b> <b>APROVADO</b> RUBENS L. R. SOUZA ENGENHEIRO CIVIL MUNICIPAL DE CAPANEMA - PR Matrícula nº 1946-1		SAÚDE PÚBLICA
<b>PAVIMENTAÇÃO POLIÉDRICA</b> <b>PROJETO PAVIMENTAÇÃO</b> <b>PAVIMENTAÇÃO POLIÉDRICA COM PEDRAS IRREGULARES</b> <b>E DRENAGEM PLUVIAL</b> Cristo Rei, Estrada Linha Boa Vista - Capanema Pr.		
RESPONSÁVEL TÉCNICO: RUBENS L. R. SOUZA CREA 18-0809-0 ENGENHEIRO CIVIL E DE SEGURANÇA DO TRABALHO	ÁREA TOTAL RUA/D: 7.200,02m <sup>2</sup> ESCALA: INDICADA DATA: MARÇO 2022	LOCALIDADE/DISTRITO: CRISTO REI Desenvolvimento Proj: Map' Rubens FOLHA: 02-04 Prefeitura Municipal